












Oasi di Protezione Faunistica  
 Comune : CISTERNINO  
 Zona : MONTI  
 I.G.M.I. foglio 475

scala 1: 25000  
 coordinate Gauss-Boaga  
 riferimento Monte Mario 1940

**legenda**

-  Limite Comunale
-  Linea Provinciale
-  Strada comunale di raccordo
-  Strada provinciale
-  Strada statale
-  Limiti comuni aree limitrofe
-  FERROVIE SUD-EST
-  RFI
-  Aree Urbane
-  oasi\_prov\_nuove
-  Fogli di mappa catastali

Sistema Informativo Territoriale Provinciale

