



PROVINCIA DI BRINDISI
Servizio Ambiente ed Ecologia

Cod. Fisc.: 80001390741
Part. IVA: 00184540748
c.a.p., 72100 – Piazza S. Teresa - Tel. 0831/565111

Brindisi, 09 FEB. 2017

N. 4625 di prot.
(da citare nel riscontro)

solo pec

SERVIZIO VIABILITÀ E TRASPORTI DELLA PROVINCIA DI BRINDISI
servizio.viabilita@pec.provincia.brindisi.it

COMUNE DI FASANO
comunefasano@pec.rupar.puglia.it

REGIONE PUGLIA
SERVIZIO ECOLOGIA - UFFICIO
Programmazione, VIA-VAS
viale delle Magnolie, 6/8 - 70026
z.i. Modugno (Ba)
servizio.ecologia@pec.rupar.puglia.it

REGIONE PUGLIA
SERVIZIO URBANISTICA
Via Gentile, 52 - 70126 Bari
serviziurbanistica.regione@pec.rupar.puglia.it

REGIONE PUGLIA
SERVIZIO TUTELA E VALORIZZAZIONE DEL PAESAGGIO
Ufficio Attuazione Pianificazione Paesaggistica
Via Gentile, 52 - 70126 Bari
servizio.assettoterritorio@pec.rupar.puglia.it

ARPA PUGLIA
Dipartimento Provinciale di Brindisi
Via Galanti, 16
72100 Brindisi
dap.br.arpapuglia@pec.rupar.puglia.it

AUTORITÀ DI BACINO DELLA PUGLIA
c/o INNOVA PUGLIA S.P.A. – (EX TECNOPOLIS CSATA) Str.
Prov. per Casamassima km 3 - 70010 - Valenzano (BARI)
segreteria@pec.adb.puglia.it

SEGRETARIATO REGIONALE PER I BENI CULTURALI E PAESAGGISTICI DELLA PUGLIA
Strada dei Dottula - Isolato 49 - 70122 -Bari
mbac-sr-pug@mailcert.beniculturali.it

SOPRINTENDENZA ARCHEOLOGIA BELLE ARTI E PAESAGGIO PER LE PROVINCE DI LECCE, BRINDISI E TARANTO
mbac-sabap-le@mailcert.beniculturali.it


REGIONE PUGLIA
Servizio Foreste
servizio.foreste.regione@pec.rupar.puglia.it
A.DELPRETE@REGIONE.PUGLIA.IT

OGGETTO: Verifica di assoggettabilità a VIA del progetto relativo ai lavori di completamento della circonvallazione di “Speziale” – frazione del Comune di Fasano – *Trasmissione verbale della Conferenza di Servizi del 02/02/2017*

Con la presente si trasmette il verbale della seduta del 02/02/2017 della Conferenza di Servizi per la valutazione del progetto di cui in oggetto.

Il Dirigente
Dott. Pasquale Epifani

do





PROVINCIA DI BRINDISI
Servizio Ambiente ed
Ecologia

OGGETTO: Verifica di assoggettabilità a VIA del progetto relativo ai lavori di completamento della circonvallazione di “Speziale” – frazione del Comune di Fasano
Verbale della seduta del 09/02/2017 della conferenza di servizi

L'anno duemiladiciassette, il giorno 09 del mese di febbraio alle ore 10:00, presso la sede della Provincia di Brindisi, Servizio Ambiente ed Ecologia, sotto la presidenza del dott. Pasquale Epifani, in qualità di Dirigente del Servizio e in presenza del responsabile del procedimento dott. D'Urso Oscar Fernando, in qualità di segretario verbalizzante, si tiene, ai sensi della Legge 241/90 e s.m.i., la conferenza di servizi finalizzata alla valutazione dell'istanza riportata in oggetto, per la Verifica di assoggettabilità a VIA del progetto relativo ai lavori di completamento della circonvallazione di “Speziale” – frazione del Comune di Fasano.

Alla Conferenza di Servizi sono stati regolarmente convocati gli Enti di seguito indicati:

- SERVIZIO VIABILITÀ E TRASPORTI DELLA PROVINCIA DI BRINDISI
- COMUNE DI FASANO
- REGIONE PUGLIA - SERVIZIO ECOLOGIA - UFFICIO
- REGIONE PUGLIA- SERVIZIO URBANISTICA
- REGIONE PUGLIA - SERVIZIO ASSETTO DEL TERRITORIO
- REGIONE PUGLIA- SERVIZIO TUTELA DELLE ACQUE
- ARPA PUGLIA- Dipartimento Provinciale di Brindisi
- AUTORITÀ DI BACINO DELLA PUGLIA
- c/o INNOVA PUGLIA S.P.A. – (EX TECNOPOLIS CSATA) Str.
- SEGRETARIATO REGIONALE PER I BENI CULTURALI E PAESAGGISTICI DELLA PUGLIA
- SOPRINTENDENZA ARCHEOLOGIA BELLE ARTI E PAESAGGIO PER LE PROVINCE DI LECCE, BRINDISI E TARANTO
- REGIONE PUGLIA Servizio Foreste,

Assiste ai lavori della conferenza di Servizi l'ing. Morciano in rappresentanza del Servizio viabilità della Provincia.

Preso atto degli assenti, pur se regolarmente convocati, si procede con i lavori.

La conferenza si apre alle 10:05.

Il Presidente da lettura dei pareri degli Enti competenti, allegati al presente verbale:

- ARPA Puglia Dipartimento di Brindisi, con nota prot. n. 5817 del 01/02/2017 evidenzia una serie di criticità;
- Autorità di Bacino della Regione Puglia con nota prot. n. 1185 del 01/02/2017, ritiene l'intervento compatibile con il PAI vigente a condizione di prevedere nelle successive fasi progettuali idonei sistemi di raccolta e smaltimento delle acque meteoriche in grado di farle transitare da monte a valle della sede stradale senza danno per la circolazione veicolare;
- Sezione Tutela e Valorizzazione del paesaggio con nota prot. n. AOO_145/961 del 01/02/2017, ritiene necessario l'assoggettamento del progetto alla procedura di VIA.

IL Presidente della Conferenza di Servizi lascia la parola all'ing Morciano che precisa che il progetto in questione, nello scorso ottobre, è stato elaborato a livello di progettazione definitiva. Il Presidente della

Conferenza precisa che gli elaborati trasmessi al Servizio Ambiente della Provincia sono elaborati ad un livello di progettazione preliminare e pertanto è necessario acquisire tali nuovi elaborati al fine di rendere gli stessi disponibili sul sito e al fine di acquisire il parere degli Enti coinvolti.

Il rappresentante del Comune di Fasano fa presente che la realizzazione degli interventi in questione necessita dell'approvazione della variante urbanistica e che ancora non è stato avviato alcun procedimento di verifica di assoggettabilità a VAS; precisa inoltre che è in corso di valutazione l'opportunità di svolgere le procedure di verifica di assoggettabilità a VAS e a VIA in maniera congiunta o meno.

Dopo breve discussione

**LA CONFERENZA DI SERVIZI
DECIDE**

di aggiornare i lavori della Conferenza in esito:

1. alla presentazione da parte del proponente della documentazione, anche su supporto informatico, elaborata a livello di progettazione definitiva;
2. al riscontro da parte del proponente a tutto quanto richiesto dagli Enti interessati;
3. alla conclusione della procedura di verifica di assoggettabilità a VAS da incardinarsi presso le competenti autorità.

Alle ore 10:45 il Presidente dichiara chiusi i lavori della Conferenza.

Il Segretario verbalizzante
Dott. D'Urso Oscar Fernando

Il Presidente della Conferenza
Dott. Pasquale Epifani





ARPA PUGLIA
Agenzia regionale per la prevenzione
e la protezione dell'ambiente

Dipartimento Provinciale di Brindisi

Sede legale
Corso Trieste 27, 70126 Bari
Tel. 080 5460111
Fax 080 5460150
www.arpa.puglia.it
C.F. e P.IVA. 05830420724
Via G.M. Galanti, 16
CAP 72100 - Brindisi
Tel. 0831 099501 - Fax 0831 099599
e-mail: dap.br@arpa.puglia.it
PEC: dap.br.arpapuglia@pec.rupar.puglia.it

Spett.le
Provincia di Brindisi
Servizio Ambiente ed Ecologia
Piazza S. Teresa, 2 - 72100 Brindisi
servizio.ambiente@pec.provincia.brindisi.it
c.a. Dott. P. Epifani

p.c. Direzione Scientifica ARPA PUGLIA
Servizio TSGE
U.O.C. Acqua e suolo

Oggetto: Verifica di assoggettabilità a VIA del progetto relativi di completamento della circonvallazione di "Speziale" – frazione del Comune di Fasano.
Conferenza di Servizi 02.02.2017.

In riferimento al procedimento in oggetto ed alla convocazione della CdS con nota prot. n. 775 del 11.01.2017 della Provincia di Brindisi, acquisita al ns. prot. n. 1623 del 12/01/2017, e preso atto della documentazione disponibile sul portale istituzionale dell'A.C. si osserva quanto segue:

- Il progetto prevede l'ampliamento della sede stradale esistente in alcune sezioni e la costruzione *ex novo* in altre.
- Nella "Relazione tecnico-descrittiva" e nella "Relazione sull'identificazione degli impatti ambientali attesi", **non sono riportate le alternative progettuali considerate nella scelta del tracciato proposto.**
- L'intervento prevede la ricostruzione dei muri a secco nei casi in cui è previsto l'abbattimento. A tal proposito **non è presente l'indicazione planimetrica dei muri a secco da spostare sia nello stato di fatto che in quello progettuale.**
- L'intervento in oggetto prevede l'espianto delle piante di ulivo interessate in maniera graduale e il successivo ripianto. Inoltre, è dichiarato che sarà eseguito, ove compatibile con la stagione, l'espianto degli arbusti presenti, che verranno conservati in zolla in cantiere e rimessi a dimora a fine lavori. Mentre per le singole alberature d'alto fusto di pregio sarà previsto il trapianto istantaneo mediante impiego di idonea tecnica che conservi un sufficiente pane di terra e quantità di radici da garantire l'attecchimento. Il proponente dichiara che esiste la disponibilità al trapianto degli alberi presso fondi agricoli ubicati nei territori adiacenti ed interessati dall'intervento. **Non è presente l'indicazione planimetrica di tutte le tipologie di piante da espiantare e della loro relativa ricollocazione, tenendo eventualmente in considerazione l'espressione di interesse dei fondi agricoli limitrofi.**
- Nella documentazione presentata **non è stata affrontata la produzione e la gestione di rifiuti nella fase di cantiere.**
- La documentazione **non contiene alcuna indicazione quantitativa sulla produzione di terre e rocce da scavo.** Si ricorda che gli interventi che comportino movimentazione del terreno potranno essere condotti esclusivamente previa caratterizzazione secondo le disposizioni di legge vigenti e comunque dovrà essere rispettata ogni norma di legge circa la gestione delle terre e rocce da scavo.



- La documentazione presentata non contiene la trattazione dello smaltimento delle acque meteoriche. A tal proposito si rammenta che la gestione delle acque meteoriche deve rispettare la L.R. n.26 del 9/12/2013 .
- La documentazione presentata **non contiene la valutazione del consumo del suolo**, dei relativi impatti e delle opere di mitigazione.
- La realizzazione dell'intervento, come affermato nella "Relazione tecnico-descrittiva" ha come obiettivo la riduzione del traffico veicolare, ma non è stata effettuata una valutazione in relazione ai volumi di traffico ed alla sua tipologia ex ante e post ante.
- **Non è stata realizzata una specifica valutazione di impatto acustico** in relazione ai volumi di traffico ed alla sua tipologia, alle caratteristiche dell'asfalto, alla valutazione ex ante del clima acustico ed alla individuazione e presenza dei recettori sensibili.
Non risulta essere adeguatamente trattata, anche tramite valutazioni previsionali, la problematica relativa alla fase di cantiere e se in particolare è prevista la possibilità di superamenti dei limiti di legge (rif. DPCM 01/03/91 art. 6 in assenza di Zonizzazione Acustica) e gli eventuali interventi di mitigazione che si intendono adottare.
Si ricorda che la documentazione richiesta deve essere resa da TCAA e che ai sensi della L. 447/95, art. 8 comma 2.b è fatto obbligo che: "Nell'ambito delle procedure di cui al comma 1, ovvero su richiesta dei comuni, i competenti soggetti titolari dei progetti o delle opere predispongono una documentazione di impatto acustico relativa alla realizzazione, alla modifica o al potenziamento delle seguenti opere: b) strade di tipo A (autostrade), B (strade extraurbane principali), C (strade extraurbane secondarie), D (strade urbane di scorrimento), E (strade urbane di quartiere) e F (strade locali), secondo la classificazione di cui al decreto legislativo 30 aprile 1992, n. 285 e successive modificazioni"
- Nella relazione degli impatti **non è stato trattato il rischio idrogeologico** connesso alle aree del tracciato ricadenti nella delimitazione del Piano di Assetto Idrogeologico (PAI) e classificata come ad Alta pericolosità idraulica. È necessario acquisire parere da parte della competente Autorità di Bacino.
- L'intervento ricade parte in ambito territoriale esteso di valore C e parte di valore D, pertanto è **necessario acquisire le relative autorizzazione paesaggistiche**.
- Tutti gli interventi da realizzarsi devono perseguire la mitigazione delle componenti ambientali e delle componenti paesaggistiche.

Per quanto sopra esposto si rimettono all'attenzione dell'A.C. le osservazioni di cui sopra, ai fini dell'assoggettabilità del progetto di cui in oggetto.

Cordiali saluti
Il Funzionario Istruttore
Dott. Giovanni Tavena

IL DIRETTORE DEI SERVIZI TERRITORIALI
IL DIRETTORE DEL DIPARTIMENTO
Dott.ssa Anna Maria D'Agnano



AUTORITÀ DI BACINO DELLA PUGLIA

L.R. 9 Dicembre 2002 n. 19

C/o INNOVA PUGLIA S.P.A. - (EX TECNOPOLIS CSATA)

Str. Prov. per Casamassima Km 3 - 70010 Valenzano - Bari

tel. 080 9182200 - fax. 080 9182244 - C.F. 93289020724

www.adb.puglia.it e-mail: segreteria@adb.puglia.it

Autorità di Bacino della Puglia
PROTOCOLLO GENERALE

adbp A00_AFF_GEN

0001185

U 01/02/2017 13:03:33

Provincia di Brindisi

Servizio Ambiente ed Ecologia

servizio_ambiente@pec.provincia.brindisi.it

Oggetto: "Verifica di assoggettabilità a VIA del progetto relativo ai lavori di completamento della circonvallazione di "Speziale" - frazione del Comune di Fasano - Avvio procedimento e convocazione conferenza di servizi per il giorno 02/02/2017 alle ore 9,00".

In riferimento alla vs nota prot. n. 775 del 11/01/2017, acquisita con ns prot. n. 393 del 12/01/2017, con la quale veniva convocata la conferenza dei servizi per il giorno 02/02/2017 presso la sede provinciale in relazione al progetto in epigrafe, si fa presente quanto segue.

Il progetto di completamento della circonvallazione "Speziale" consiste nell'adeguamento della strada che va da Pezze di Monsignore a Montalbano, oltre che la realizzazione di un tratto ex novo e di tre roatorie di cui la R1 in corrispondenza della strada per Cisternino, la R2 all'incrocio tra la nuova circonvallazione e la SS 16, la R3 in corrispondenza dell'incrocio fra la nuova circonvallazione e la strada comunale Pezze di Monsignore-Montalbano.

Di questo complesso di opere solo una sezione del tratto in adeguamento e la roatoria R1 sono interessati da vincolo PAI di tipo AP.

Sul progetto in discussione risulta agli atti un parere dell'AdB con nota prot. n. 4677 del 18/04/2012 per il quale era stata rilasciata la compatibilità con la prescrizione di adottare sistemi di raccolta e smaltimento delle acque meteoriche in grado di farle transitare da monte a valle della sede stradale senza danno per la circolazione veicolare.

Considerato che ai sensi dell'art. 7 delle NTA del PAI le opere in progetto si configurano quali "adeguamento e ristrutturazione della viabilità" e per le medesime è prevista la compatibilità a condizione di realizzare i manufatti in sicurezza idraulica in relazione alla natura dell'intervento e al contesto territoriale.

Tutto ciò premesso e considerato si ritiene l'intervento compatibile con il PAI vigente a condizione di prevedere nelle successive fasi progettuali idonei sistemi di raccolta e smaltimento delle acque meteoriche in grado di farle transitare da monte a valle della sede stradale senza danno per la circolazione veicolare.

Sarà cura del RUP inserire la predetta condizione all'interno del provvedimento autorizzativo e delle figure previste per legge la loro concreta attuazione.


Il Segretario Generale

Prof. Ing. Antonio Rosario Di Santo

IL DIRIGENTE *tecnic*

Ing. Giuseppe Tedeschi

Responsabile del procedimento
Arch. Alessandro Cantatore
0809182202





**REGIONE
PUGLIA**

DIPARTIMENTO MOBILITÀ, QUALITÀ URBANA,
OPERE PUBBLICHE, ECOLOGIA E PAESAGGIO
SEZIONE TUTELA E VALORIZZAZIONE DEL PAESAGGIO

AOO_145/961 del 11/2/2017
PROTOCOLLO USCITA

Trasmissione a mezzo fax e
posta elettronica ai sensi
dell'art.47 del D. Lgs n. 82/2005

Destinatari:

PROVINCIA DI BRINDISI

Servizio Ambiente ed Ecologia

servizio.ambiente@pec.provincia.brindisi.it

e, pc. **Comune di Fasano (BR)**

llpp.comunefasano@pec.rupar.puglia.it

OGGETTO: Comune di Fasano (BR).

**Completamento della circonvallazione di Speziale, fraz. Di Fasano (progetto
preliminare).**

Procedimento di Verifica di assoggettabilità a VIA.

Con riferimento alla procedura di Verifica di Assoggettabilità a Valutazione d'Impatto Ambientale ai sensi del D.lgs. n. 152/06 e ss.mm.ii. e LR. n. 11/2001 e ss.mm.ii. per il progetto in oggetto, la cui conferenza di servizi è stata convocata dalla Provincia di Brindisi, Servizio Ambiente ed Ecologia con nota prot. n. 775 del 11/01/2017, acquisita al prot. con n. AOO_145/369 del 13/01/2017, si rappresenta quanto segue.

Visti

- la DGR n. 176 del 16.02.2015 con cui è stato approvato il PPTR (BURP n. 40 del 23/03/2015);
- l'art. 146 del D. Lgs. 42/2004;
- l'art. 90 delle NTA del PPTR "Autorizzazione paesaggistica";
- l'art. 91 delle NTA del PUTT/P "Accertamento di compatibilità paesaggistica";
- l'art. 95 delle NTA del PPTR "Realizzazione di opere pubbliche o di pubblica utilità";
- il D. Lgs. 152/2006 e smi;
- la LR 11/2001 e smi.

Considerato che:

- Con nota prot. n. 775 del 11/01/2017, acquisita al prot. con n. AOO_145/369 del 13/01/2017, la Provincia di Brindisi, Servizio Ambiente ed Ecologia ha trasmesso l'Avvio del procedimento di Verifica di assoggettabilità a VIA -per il progetto in oggetto, convocando contestualmente la Conferenza di Servizi per il giorno 02/02/2017 e

www.regione.puglia.it

Servizio Attuazione pianificazione paesaggistica

Via Gentile, 52 - 70126 Bari - tel. 080.5403539

mail: ufficio.attuazioneputt@regione.puglia.it - pec: servizio.assettoterritorio@pec.rupar.puglia.it



**REGIONE
PUGLIA**

**DIPARTIMENTO MOBILITÀ, QUALITÀ URBANA,
OPERE PUBBLICHE, ECOLOGIA E PAESAGGIO
SEZIONE TUTELA E VALORIZZAZIONE DEL PAESAGGIO**

comunicando l'indirizzo telematico per la consultazione della documentazione progettuale.

(Descrizione dell'intervento)

Come si evince dall'avviso allegato alla nota prot. n. 775 del 11/01/2017, il progetto prevede l'adeguamento alla sezione C2 "strade extraurbane secondarie" di un tratto di strada lungo 1,361 Km, compreso tra Pezze di Monsignore e Montalbano, e la realizzazione di un nuovo tratto di strada lungo circa 828 m; per i tratti di strada esistente, ove è previsto l'allargamento, si prevedono due tipologie di interventi con le seguenti caratteristiche:

- larghezza sezione bitumata 6,5 m, banchine a verde larghezza 2 m, muretti a secco h = 1 m su entrambe i lati;
- larghezza sezione bitumata 4 m, banchine a verde larghezza 1 m, muretti a secco h=1 m su entrambi i lati.

E' prevista la realizzazione di 3 rotonde convenzionali con diametro esterno pari a circa 50 m:

- rotonda R1 in corrispondenza della strada per Cisternino,
- rotonda R2 in corrispondenza dell'incrocio tra la nuova circonvallazione e la SS 16,
- rotonda R3 in corrispondenza dell'incrocio tra la nuova circonvallazione e la strada Comunale Pezze di Monsignore-Montalbano.

In corrispondenza degli accessi carrabili lungo il tratto di strada esistente, si prevede la realizzazione di strade complanari con larghezza della sezione asfaltata pari a 5 m.

Il progetto prevede altresì l'installazione della segnaletica stradale verticale, la realizzazione della segnaletica orizzontale e la segnaletica integrativa per le rotonde, oltre che l'installazione di torri faro per garantire la visibilità in accesso alla rotonda.

(Istruttoria con riferimento al PPTR)

Dalla consultazione degli elaborati del PPTR, risulta che l'area d'intervento ricade nell'Ambito paesaggistico "Murgia dei Trulli", figura territoriale "La Piana degli uliveti secolari", per il quale sono previsti specifici Obiettivi di Qualità Paesaggistica nella scheda C2 della relativa Scheda d'Ambito (n. 7).

Per quanto attiene il Sistema delle tutele si evince quanto segue:

Struttura idro-geo-morfologica

Gli interventi non interessano beni ed ulteriori contesti paesaggistici della struttura idro-geo-morfologica.

Struttura ecosistemica e ambientale

Gli interventi non interessano beni ed ulteriori contesti paesaggistici della struttura ecosistemica e ambientale.

Struttura antropica e storico-culturale

- *Beni paesaggistici:* gli interventi non interessano beni paesaggistici della struttura antropica e storico-culturale;

www.regione.puglia.it

Servizio Attuazione pianificazione paesaggistica

Via Gentile, 52 - 70126 Bari - tel. 080.5403539

mail: ufficio.attuazioneputt@regione.puglia.it - pec: servizio.assettoterritorio@pec.rupar.puglia.it



REGIONE
PUGLIA

DIPARTIMENTO MOBILITÀ, QUALITÀ URBANA,
OPERE PUBBLICHE, ECOLOGIA E PAESAGGIO
SEZIONE TUTELA E VALORIZZAZIONE DEL PAESAGGIO

- *Ulteriori contesti (art. 143, comma 1, lett. 3 del D.Lgs. 42/04):* gli interventi previsti in progetto ricadono all'interno del *paesaggio rurale "Parco Agricolo Multifunzionale di Valorizzazione degli Ulivi Monumentali"*, disciplinato dagli indirizzi di cui all'art. 77, dalle direttive di cui all'art. 78 e dalle misure di salvaguardia ed utilizzazione di cui all'art. 83 delle NTA del PPTR, contrastando con queste ultime.

La rotatoria R2, inoltre, interessa una *strada a valenza paesaggistica*, mentre gli interventi iniziali di adeguamento stradale (Tratto A-D e altri tratti stradali in prossimità della rotatoria R1) interessano una *strada panoramica*, disciplinate dagli indirizzi di cui all'art. 86, dalle direttive di cui all'art. 87 e dalle misure di cui all'art. 88 delle NTA del PPTR.

(Valutazione della compatibilità paesaggistica e conclusioni)

Gli interventi in progetto interessano un contesto caratterizzato da un paesaggio agrario prevalentemente pianeggiante e dalla compresenza di uliveti, frutteti e colture orticole, i cui appezzamenti sono delimitati in prevalenza da muretti a secco. In particolare, considerata l'ingente presenza nell'area di ulivi monumentali, la medesima è tutelata dalle misure di salvaguardia ed utilizzazione previste per il Parco Agricolo Multifunzionale di Valorizzazione degli Ulivi Monumentali (art. 83, comma 2, lett. a1 delle NTA del PPTR), con le quali tuttavia la previsione di realizzazione di nuovi tracciati stradali contrasta, compromettendo elementi antropici, seminaturali e naturali caratterizzanti il paesaggio agrario (muretti a secco, architetture minori in pietra, vegetazione arborea ed arbustiva naturale, filari alberati, ecc.) e non rientrano tra gli interventi ammissibili di cui al successivo comma 3 del medesimo articolo. In tale contesto, inoltre, il tracciato di nuova realizzazione appare indifferente alla tessitura del paesaggio agrario determinato dalle recinzioni dei fondi e dai sestri d'impianto degli alberi.

L'interessamento, invece, della strada panoramica e della strada a valenza paesaggistica non appare, invece, contrastare con le relative misure di salvaguardia e utilizzazione. Si rileva, tuttavia, che le strade interessate dagli interventi di adeguamento sono bordate da muretti a secco realizzati con i materiali e secondo le tecniche costruttive locali, come è possibile riscontrare nell'Elaborato A di progetto, "Relazione tecnico-descrittiva", nel quale si legge che *"i tratti di strada esistente, ove è previsto l'allargamento, si possono suddividere nelle due tipologie principali [...] 1- larghezza sezione bitumata 6,5 m, banchine a verde larghezza 2 m, muretti a secco h = 1 m su entrambe i lati [...] 2 - larghezza sezione bitumata 4 m, banchine a verde larghezza 1 m, muretti a secco h=1 m su entrambi i lati"*. Tuttavia, pur leggendo in seguito che *"i muretti a secco assieme agli uliveti sono una caratteristica peculiare di questi luoghi e, pertanto, è importante, nelle scelte progettuali, mirare verso soluzioni che contemplino la salvaguardia o il ripristino di queste bellezze paesaggistiche"*, non si riscontrano negli altri elaborati progettuali e, in particolare, in quelli relativi alle sezioni stradali, interventi o azioni di conservazione o ripristino delle murature a secco di recinzione e bordura.

www.regione.puglia.it

Servizio Attuazione pianificazione paesaggistica

Via Gentile, 52 - 70126 Bari - tel. 080.5403539

mail: ufficio.attuazioneputt@regione.puglia.it - pec: servizio.assettoterritorio@pec.rupar.puglia.it

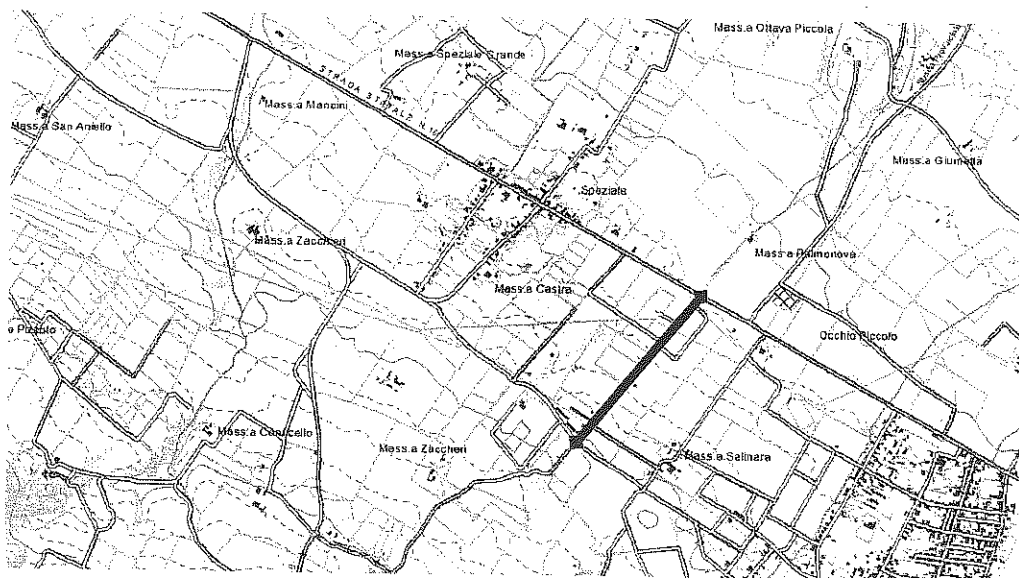


REGIONE
PUGLIA

DIPARTIMENTO MOBILITÀ, QUALITÀ URBANA,
OPERE PUBBLICHE, ECOLOGIA E PAESAGGIO
SEZIONE TUTELA E VALORIZZAZIONE DEL PAESAGGIO

Ciò premesso, considerati i notevoli impatti paesaggistici determinati dall'opera e il contrasto con le misure di salvaguarda ed utilizzazione di cui all'art. 83 delle NTA del PPTR, si ritiene necessario assoggettare l'intervento a VIA, nell'ambito della cui procedura, trattandosi di opera pubblica o di pubblica utilità, potrà eventualmente essere verificata da questa Sezione la sussistenza delle condizioni per il rilascio in VIA dell'Accertamento di compatibilità paesaggistica, ex art. 91, in deroga, ex art. 95 delle NTA del PPTR, come previsto dal comma 7 dell'art. 14 della Lr 11/2001 e ss.mm.ii. (compatibilità con gli obiettivi di qualità di cui all'art 37 e inesistenza di alternative localizzative e/o progettuali).

A tal proposito, si anticipa che, una soluzione stradale alternativa che preveda una classificazione tipologica per la quale non sia necessaria la realizzazione di complanari e, in luogo del tratto stradale di nuova realizzazione, l'adeguamento del tratto riportato nella figura che segue, risultano compatibili in maggiore misura con gli obiettivi di qualità di cui all'art. 37 delle NTA del PPTR, rispettando la trama insediativa di lunga durata e limitando la compromissione degli elementi antropici, seminaturali e naturali caratterizzanti il paesaggio agrario quali muretti a secco, architetture minori in pietra, vegetazione arborea ed arbustiva naturale:



Si rappresenta inoltre, che nella redazione del progetto definitivo dell'opera, a parere della scrivente Sezione, risulta necessario adeguare il medesimo progetto a quanto segue:

www.regione.puglia.it

Servizio Attuazione pianificazione paesaggistica

Via Gentile, 52 - 70126 Bari - tel. 080.5403539

mail: ufficio.attuazioneputt@regione.puglia.it - pec: servizio.assettoterritorio@pec.rupar.puglia.it



REGIONE
PUGLIA

DIPARTIMENTO MOBILITÀ, QUALITÀ URBANA,
OPERE PUBBLICHE, ECOLOGIA E PAESAGGIO
SEZIONE TUTELA E VALORIZZAZIONE DEL PAESAGGIO

- nella parte in adeguamento, eventuali tratti stradali dismessi a seguito della correzione dei raggi di curvatura della viabilità esistente siano sottoposti ad azioni di rinaturalizzazione e disimpermeabilizzazione attraverso i seguenti interventi:
 - asportazione del manto di asfalto e della fondazione stradale;
 - posa in opera di terreno vegetale;
 - posa a dimora di specie arbustive espianate a seguito degli interventi di adeguamento o di ulivi o, ancora, di specie autoctone quali *Arbutus unedo*, *Pistacia lentiscus*, *Phillyrea latifolia*, ecc.;
- i margini stradali siano bordati da muretti a secco, conservando, sui tratti in adeguamento, almeno uno dei due margini stradali esistenti e realizzando, per l'altro margine e nei nuovi tratti, muretti a secco con tecniche costruttive e materiali tradizionali, del tutto analoghi a quelli esistenti, secondo quanto previsto anche per il recupero dei medesimi previsto al cap. 6 dell'elaborato 4.4.4 del PPTR "*Linee guida per la tutela, il restauro e gli interventi sulle strutture in pietra a secco della Puglia*";
- per le rotonde, siano previste sistemazioni degli eventuali interstizi e delle isole centrali permeabili con messa a dimora di specie arbustive autoctone, la segnaletica sia limitata strettamente a quella prevista dal codice della strada e siano previsti sistemi di illuminazione di altezza limitata e a basso consumo; inoltre, in luogo delle "torri faro" di presegnalazione, siano adottati sistemi fisici di rallentamento prima dell'arrivo in rotonda (canalizzazioni, controcurve, dissuasori di velocità, ecc.);
- sia posta particolare attenzione a quanto previsto dall'art. 88 delle NTA del PPTR, dagli Obiettivi di Qualità Paesaggistica nella scheda C2 della Scheda d'Ambito "Murgia dei Trulli" e dalle Linee guida per qualificazione paesaggistica e ambientale delle infrastrutture – elab. 4.4.5 del PPTR.

Il Responsabile del Procedimento
(arch. Rocco Pastore)

La Dirigente del Servizio
Attuazione Pianificazione Paesaggistica
(arch. Maria Raffaella Lamacchia)

La Dirigente della Sezione
Tutela e Valorizzazione del Paesaggio
(ing. Barbara Loconsole)

www.regione.puglia.it

Servizio Attuazione pianificazione paesaggistica
Via Gentile, 52 - 70126 Bari – tel. 080.5403539
mail: ufficio.attuazioneputt@regione.puglia.it - pec: servizio.assettoterritorio@pec.rupar.puglia.it



PROVINCIA DI BRINDISI
Servizio Ambiente ed Ecologia

Foglio Presenze Conferenza di Servizi

Oggetto: Verifica di assoggettabilità a VIA del progetto relativo ai lavori di completamento della circonvallazione di "Speziale" – frazione del Comune di Fasano

Conferenza di Servizi del 09/02/2017

| Ente | Nominativo rappresentante | firma | contatti |
|---|---|-------|---|
| COMUNE DI FASANO | ASS. PIANIFICAZIONE TERRITORIO CISTERNINO GIANNINI | | 335 5749 704 ASTUTTORO.CISTERNINO@com.fasano.br.it |
| COMUNE DI FASANO | LEONARDO D'ADAMO | | 339 68 96 41 5 LEONARDO.DADAMO@com.fasano.br.it |
| REGIONE PUGLIA SEZ. TUTELA E VALORIZZAZIONE PAESAGGIO | ROCCO PASTORE | | 080 540 3539 r.pastore@regione.puglia.it |
| ASL BRINDISI | DR. GIULIANO SALTARELLI | | 080 4390706 sisp-fasano@asl.brindisi.it |
| PROVINCIA DI BRINDISI VIABILITA' | STEFANO MOROCCO | | 0831 365431 |
| | | | |
| | | | |
| | | | |
| | | | |
| | | | |
| | | | |
| | | | |
| | | | |

Il Presidente della Conferenza

Il Segretario Verbalizzante