


SGAM

PROVINCIA DI BRINDISI	
ARCHIVIO GENERALE	
Num.	06. GIU. 2013
37896	Data arrivo.....
SOCIETA' A RESPONSABILITA' LIMITATA	
73100 LECCE - VIA VITO FORNARI, 12	Protocollo
Classifica..... E-25H/2008	

Brindisi, lì 6 GIU 2013



AMMINISTRAZIONE PROVINCIALE DI
BRINDISI
SERVIZIO ECOLOGIA - GESTIONE RIFIUTI
Ufficio V.I.A.
Via De Leo, 3 - 72100 BRINDISI

PROT N. SGA 4/13

Al Sig. SINDACO
COMUNE DI BRINDISI
Piazza Matteotti, 1 - 72199 BRINDISI (BR)

Oggetto: richiesta di **verifica di assoggettabilità alla procedura di VIA**, ai sensi degli artt. 6 e 20 del D.Lgs. 152/06 e dell'art.16 del testo coordinato della L.R. 12 aprile 2001, n.11, per l'esercizio di attività di un **impianto per la produzione di "ammendante compostato"**, mediante comunicazione di cui agli artt. artt. 214-216 del D. Lgs. 152/2006, nel Comune di Brindisi (BR) Zona ASI via Nobel.

Il sottoscritto Marco Montinaro, nato a Campi S.na (LE) il 12/04/1977, nella sua qualità di amministratore unico e legale rappresentante della SGAM Srl, Codice Fiscale/Partita IVA n. 01880620750, con sede legale in Lecce alla via Vito Fornari n.12, ai sensi degli artt. 6 e 20 del d.lgs 152/06 e s.m.i.,

CHIEDE

la **verifica di assoggettabilità alla procedura di VIA**, ai sensi dell'art.16 del testo coordinato della L.R. 12 aprile 2001, n.11, relativamente all'esercizio di **attività di un impianto per la produzione di "ammendante compostato"**, mediante comunicazione di cui agli artt. artt. 214-216 del D. Lgs. 152/2006, nel Comune di Brindisi (BR) zona ASI via Nobel, atteso che l'intervento in oggetto rientra nella categoria progettuale di cui alla **lettera z.b) "impianti di smaltimento e recupero di rifiuti non pericolosi, con capacità complessiva superiore a 10 t/giorno**, mediante operazioni di cui all'allegato C, lettere da R1 a R9", dell'elenco di cui allegato IV Parte Seconda del decreto legislativo 3 aprile 2006, n.152.

A tal fine **allega** alla presente in duplice copia per la Provincia di Brindisi e in copia per il Comune di Brindisi la documentazione richiesta ai sensi dell'art. 16 della L.R. n.11/2001:

- a) Progetto preliminare dell'intervento;
- b) Studio preliminare ambientale consistente in:
 - relazione sull'identificazione degli impatti ambientali attesi, anche in riferimento ai parametri e agli standard previsti dalla normativa vigente, nonché il piano di lavoro per la eventuale redazione del SIA;


- relazione sulla conformità del progetto alla normativa in materia ambientale e paesaggistica, nonché agli strumenti di programmazione e pianificazione territoriale e urbanistica;
- c) copia digitale degli elaborati di cui ai precedenti punti;
- d) dichiarazione del professionista circa la conformità dei documenti prodotti su supporto informatico agli originali cartacei (allegato A);
- e) copia della comunicazione, effettuata ai sensi degli artt. 214-216 del D. Lgs. 152/2006 per l'esercizio di attività di recupero di rifiuti non pericolosi;
- f) Attestato di versamento € 30,00 per recupero spese istruttoria Provincia di Brindisi ai sensi della L.R. 17/2007.

Il Comune è pregato di effettuare apposito avviso pubblico mediante affissione all'albo pretorio del deposito degli elaborati, per trenta giorni, così come previsto dalla L.R. 11/2001 e ss.mm.ii.

Il sottoscritto si impegna a trasmettere a breve la documentazione dell'avvenuta pubblicazione (su B.U.R.P. e all'Albo Pretorio Comunale) di Sintetico Avviso relativo alla trasmissione della documentazione di rito di cui sopra, fatte salve le competenze dell'Amministrazione Provinciale.

Per eventuali comunicazioni si prega di contattare l'ing. Cosimo Pescatore:
numero telefonico 0831.845970-336.834478, fax 0831.848015
indirizzo email ing.pescatore@gmail.com.

firma del legale rappresentante



SGAM s.r.l.
Amministratore Unico

ELENCO DETTAGLIATO DEGLI ALLEGATI di cui alle lett. a) e b) precedenti:

- ✓ 1. Relazione generale tecnico-descrittiva e specialistica;
- ✓ 2. Relazione geologica ed idrogeologica e piano di caratterizzazione ambientale e restituzione agli usi legittimi (decreto direttoriale MATTM prot. 0012714 del 13/02/2013; estratto verbale della conferenza di servizi decisoria legge 426/98 presso il Min. Ambiente del 20/12/2012 relativamente al sito d'interesse; relazione caratterizzazione ambientale; report di fine lavori; stratigrafie; tabelle di sintesi dei risultati analitici; stima delle concentrazioni degli analiti nel volume investigato; documentazione fotografica; giornale dei lavori);
- ✓ 3. Studio preliminare ambientale consistente in:
 - relazione sull'identificazione degli impatti ambientali attesi, anche in riferimento ai parametri e agli standard previsti dalla normativa vigente, nonché il piano di lavoro per la eventuale redazione del SIA;
 - relazione sulla conformità del progetto alla normativa in materia ambientale e paesaggistica, nonché agli strumenti di programmazione e pianificazione territoriale e urbanistica;

4. Tavole progetto definitivo dell'impianto;
 - ✓ • Tav.01 - Inquadramento urbanistico territoriale (stralci catastale, PRG, PUTT, ortofotocarta, aerofotogrammetrico, con indicazione della localizzazione dell'impianto);
 - ✓ • Tav.02 - Planimetria generale - Calcolo dei parametri urbanistici;
 - ✓ • Tav.03 - Planimetria generale - Indicazione aree di lavorazione;
 - ✓ • Tav.04 - Planimetria generale - Ubicazione apparecchiature elettromeccaniche;
 - ✓ • Tav.05 - Piante, prospetti e sezioni capannone;
 - ✓ • Tav.06 - Piante uffici e alloggio custode;
 - ✓ • Tav.07 - Planimetria generale linea acque bianche meteoriche e acque nere e/o tecnologiche;
 - ✓ • Tav.08 - Planimetria generale linea trattamento aria e particolari biofiltro.
5. Tavole inquadramento territoriale e ambientale:
 - ✓ • Tavola 1 - Localizzazione impianto Sgam Srl;
 - ✓ • Tavola 2 - Stralcio del PRG del Comune di Brindisi;
 - ✓ • Tavola 3 - Stralcio della zonizzazione secondo il Piano Regolatore della zona ASI di Brindisi;
 - ✓ • Tavola 4 - PUTT/P: Ambiti Territoriali Estesi;
 - ✓ • Tavola 5 - PUTT/P: Ambiti Territoriali Distinti;
 - ✓ • Tavola 6 - PAI: perimetrazione delle aree ad alta probabilità di inondazione;
 - ✓ • Tavola 7 - PAI: perimetrazione delle aree a rischio molto elevato;
 - ✓ • Tavola 8 - PAI: perimetrazione delle aree ad alta probabilità di inondazione con rischio elevato;
 - ✓ • Tavola 9 - Piano di Tutela delle Acque della Regione Puglia;
 - ✓ • Tavola 10 - Stralcio della carta relativa al Piano di Emergenza Esterna per la Zona;
 - ✓ • Tavola 11 - Perimetrazione del Parco Naturale Regionale "Salina di Punta della Contessa";
 - ✓ • Tavola 12 - Zonizzazione acustica del territorio comunale di Brindisi.
6. Documentazione in materia urbanistica-edilizia (certificato di destinazione urbanistica);
7. Documentazione amministrativa (copia titolo di proprietà, certificato iscrizione camera di commercio con vigenza, casellario giudiziale generale, certificato carichi pendenti in procura certificato di residenza, cittadinanza italiana e godimento diritti civili e politici dell'amministratore unico);
8. Idoneità tecnico-economica (titolo di studio dell'amministratore unico, organigramma del personale da adibire alla gestione dell'impianto).

Il Legale Rappresentante


SGAM s.r.l.
Amministratore Unico

ALLEGATO A

DICHIARAZIONE SOSTITUTIVA DI ATTO NOTORIO (Art. 47 e 38 del DPR 28 dicembre 2000, n.445)

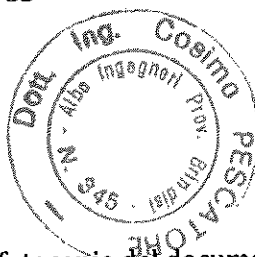
Il/la Sottoscritto/a PESCATORE COSIMO, nato/a a ORIA (BR) il 18/07/1954 e ivi residente alla via Torneo dei Rioni n.30, codice fiscale/ partita IVA n. 00616190740, iscritto all'albo ingegneri di Brindisi al n.345, in qualità di professionista incaricato, consapevole delle sanzioni penali previste in caso di dichiarazioni non veritiere o di uso di atti falsi, come previsto dall'art. 76 del citato DPR 445/2000, "Testo unico delle disposizioni legislative e regolamentari in materia di documentazione amministrativa" sotto la propria responsabilità

DICHIARA

- a seguito di incarico ricevuto dal sig. Marco Montinaro, nato a Campi S.no (LE) il 12/04/1977, nella sua qualità di amministratore unico della SGAM Srl corrente in Lecce alla via V. Fornari n.12, di aver redatto lo studio preliminare relativo a un impianto per la produzione di "ammendante compostato", da realizzarsi nel Comune di Brindisi (BR) zona ASI via Nobel, e che sulla base della documentazione acquisita, dei sopralluoghi svolti, e delle proprie conoscenze tecniche e scientifiche maturate nell'ambito della propria attività, le informazioni e i dati contenuti nello studio preliminare ambientale di cui alla pratica in oggetto indicata sono veritieri;
- le copie in formato elettronico della documentazione dello studio preliminare depositato a corredo dell'istanza di verifica di assoggettabilità a VIA sono conformi agli originali cartacei prodotti.

Luogo e data

Oria, lì 6 GIU 2013



Firma del professionista

A handwritten signature in black ink, appearing to be "C. Pescatore", written over a horizontal line.


La dichiarazione è presentata unitamente alla fotocopia del documento di identità del sottoscrittore, ai sensi dell'art. 38 del D.P.R. 445/2000.

Informativa ai sensi dell'art. 13 del D.lgs 196/2003 : i dati sopra riportati saranno utilizzati solo per fini strettamente connessi a compiti istituzionali, limitatamente al procedimento amministrativo per i quali sono richiesti.

Cognome **PESCATORE**
 Nome **COSIMO**
 nato il **18/07/1954**
 (anno **2011** e **1** A **1954**)
 a **ORIA (SR)**
 Cittadinanza **ITALIANA**
 Residenza **ORIA**
 Via **TORREO DEL RIGLIO N. 30**
 Stato civile **CONIUGATO**
 Professione **INGEGNERE**
 CONNOTATI E CONTRASSEGNI SALIENTI
 Statura **m. 1,73**
 Capelli **BRIZZOLATI**
 Occhi **CASTANI**
 Segni particolari



Firma del titolare *[Signature]*
ORIA **11/02/2011**
ARIANO ANNUNZIATA
 Impronta del dolo **Substituto dei servizi amministrativi**
 indice su *[Stamp]*



Scadenza al **30/06/2021**
 Durata del validità **06/26**
AR 9653592

IP.Z.S. SpA - OFFICINA O.V. - ROMA

REPUBBLICA ITALIANA
 COMUNE DI
ORIA
CARTA D'IDENTITÀ
N° AR 9653592
 DI
PESCATORE COSIMO

[Handwritten signature]